

Randonneurs du Pays Mentonnais



*Quinzième saison
Episode n° 203*

La chronique du paparazzo



Spécial Rentrée des classes ...



... à la Gordolasque

*Aujourd'hui, c'est la rentrée
de L'Ecole Supérieure de
Randonnée du Pays Mentonnais*



en présence de la nouvelle directrice, Madame Michèle.

LES 6 CLASSES DE L'ECOLE

470 élèves

PREMIERE	Ce sont les meilleurs élèves, capables de s'élever de 1000 mètres
SECONDE	Ils sont un peu moins chevronnés, habilités jusqu'à 800 mètres
TROISIEME A	Répartis en 2 sous-groupes de niveau, ils grimpent de 600 mètres.
TROISIEME B	Ces marcheurs sont bien contents s'ils arrivent jusqu' à 400 mètres.
QUATRIEME	Ceux-là, qu'il ne faut pas bousculer, culminent sagement à 200 mètres
CINQUIEME	Ils marchent le mercredi matin, et préfèrent les dénivelées de 0 mètre

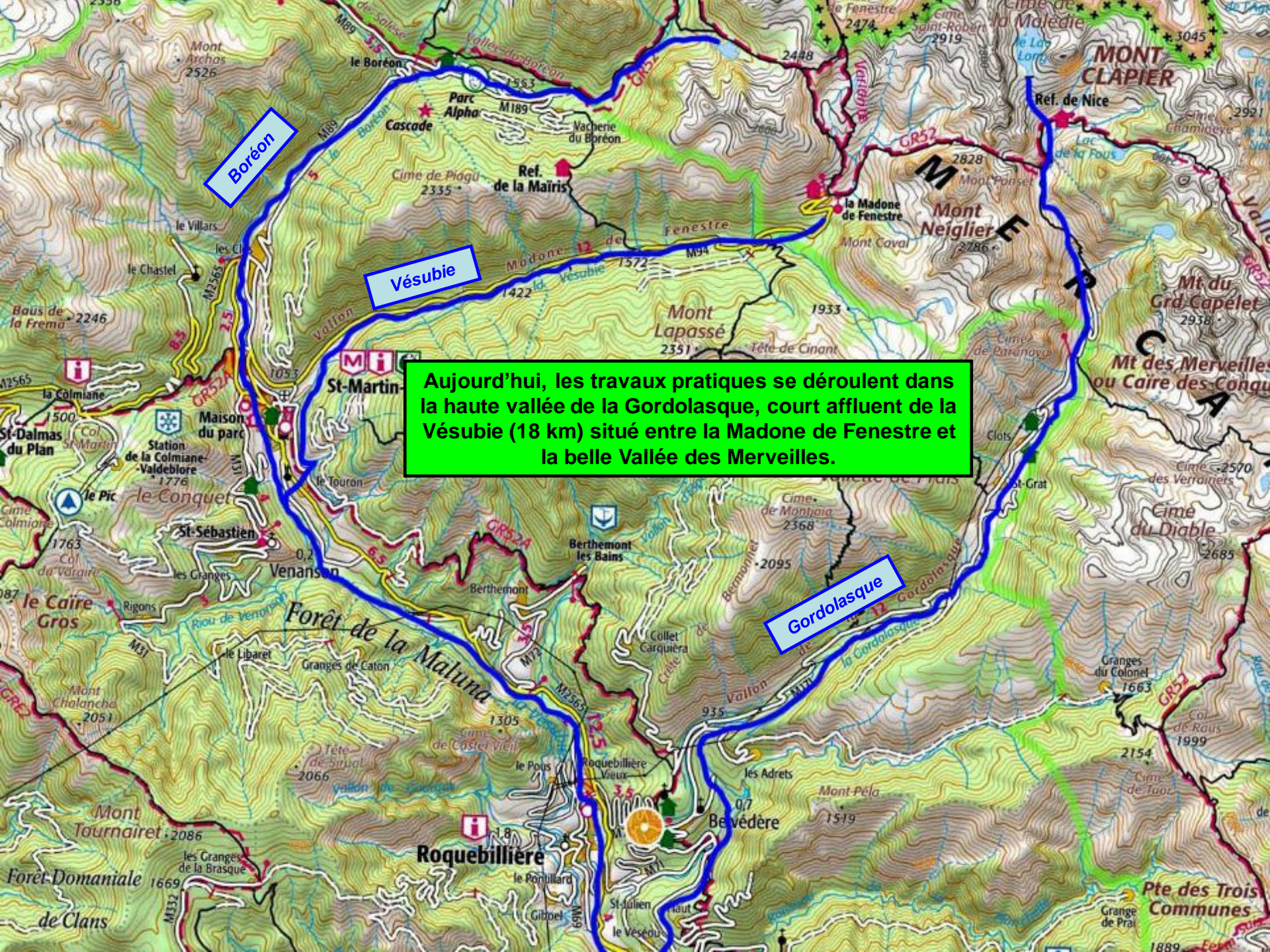
La particularité de l'école, c'est que presque tous les élèves redoublent, voire retriplent et plus.

EMPLOI DU TEMPS

LUNDI MATIN	Marche nordique <i>(réservée aux natifs des Hauts de France (ancienne région nord))</i>
MARDI	Travaux pratiques de rando pour les classes de 1 ^e , 2 ^e , 3 ^e et 4 ^e <i>(transport en bus)</i>
MERCREDI	Travaux pratiques de rando pour la classe de 5 ^e <i>(co-voiturage)</i>
JEUDI MATIN	Tai Chi et Qi gong <i>(réservés aux asiatiques)</i>
JEUDI APRES-MIDI	Pétanque <i>(réservée aux natifs du Midi)</i>
VENDREDI MATIN	Karaté pian pian <i>(pour ceux qui ont peur d'être agressés)</i> . <i>Les Travaux pratiques de karaté sont interdits lors des randonnées</i>
WEEK-END	Repos, avec révisions éventuelles

Voici les 3 responsables des programmes :





Boréon

Vésubie

Aujourd'hui, les travaux pratiques se déroulent dans la haute vallée de la Gordolasque, court affluent de la Vésubie (18 km) situé entre la Madone de Fenestre et la belle Vallée des Merveilles.

Gordolasque

MONT CLAPIER

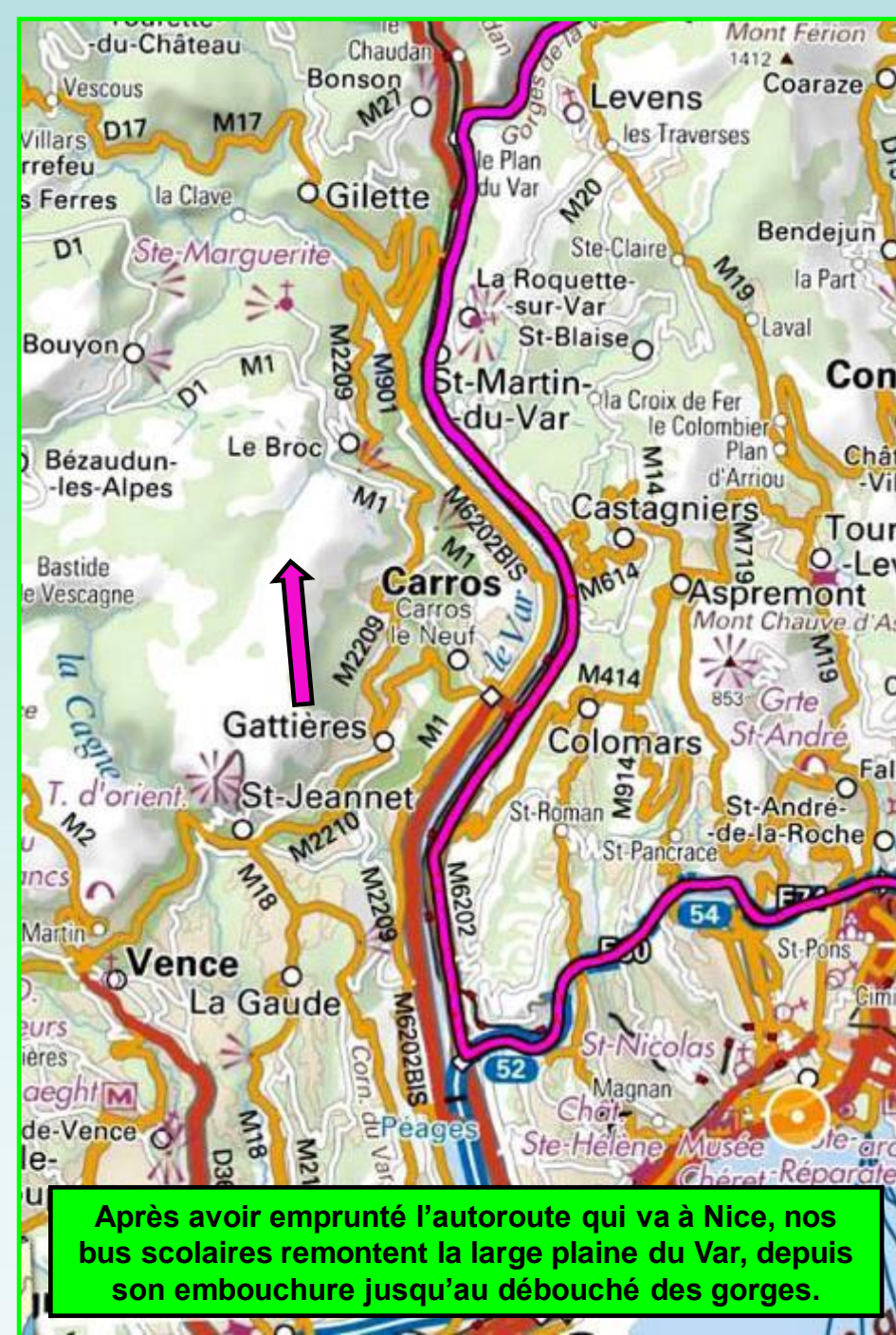
Mont Neiglier

Mont Lapassé

Forêt de la Maluna

Roquebillière

Pte des Trois Communes



Après avoir emprunté l'autoroute qui va à Nice, nos bus scolaires remontent la large plaine du Var, depuis son embouchure jusqu'au débouché des gorges.



On attaque ensuite la remontée de la Vésubie, par une route assez délicate.

Photo 2020

Ainsi, lors de notre dernière venue, on a même dû rouler à l'anglaise.



Dans ces gorges très étroites, la route n'a pas trop souffert lors de la tempête de 2020, car elle surplombe la rivière,

mais les dégâts ont été beaucoup plus importants en amont, et la Vésubie n'est pas très propre,



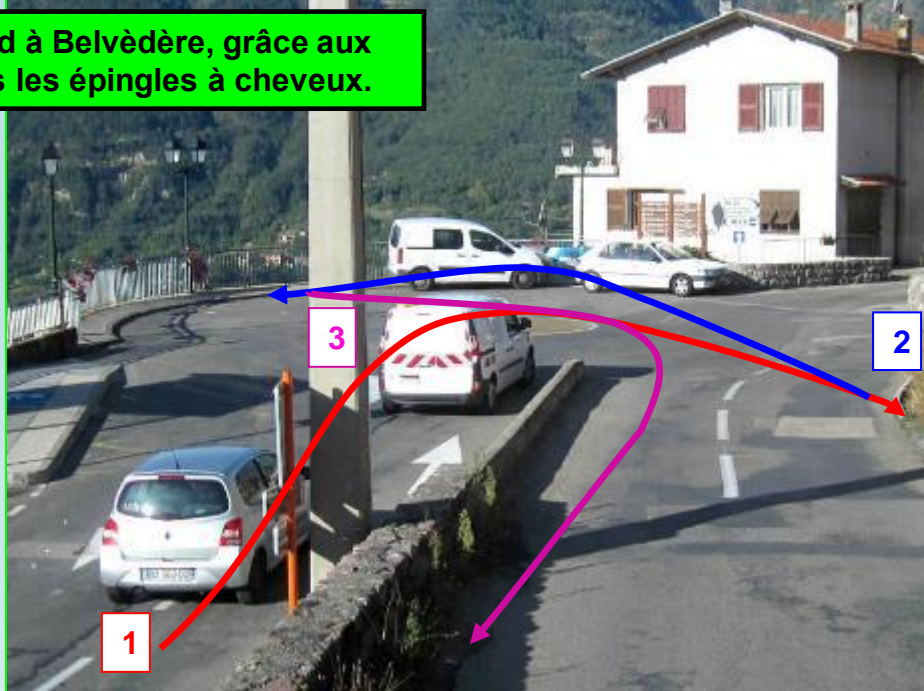
d'où les conseils du bar installé dans l'ancienne gare de La Bollène-Vésubie.



A partir de Roquebillière, martyre de la tempête comme Saint-Martin-Vésubie, on s'élève de 900 mètres dans le vallon de la Gordolasque, par une route étroite et très accidentée qui fut beaucoup abîmée et n'est rouverte que depuis peu.



Les 3 bus grimpent d'abord à Belvédère, grâce aux savantes manœuvres dans les épingles à cheveux.




Puis nos as du volant nous conduisent en toute sécurité vers des zones plus rocheuses.



Enfin, après plus de 2 heures de route, la plus belle cascade de la vallée, haute de 40 mètres, annonce la fin du trajet.



Compte tenu de l'heure, on fait la pause banane dès le départ.



Madame Marie-France, prof de rando, n'est pas sévère,

Sauf qu'elle nous incite à la boisson !



et Monsieur André, le surveillant, est plutôt cool.

Dès le départ on arrive à la Vacherie, dont le bureau de vente est fermé.



Photos 2019

On ne verra donc pas le patron,
ni en sculpture ni en vrai.



Vient alors un court épisode rafraîchissant,



Photo Catherine

déjà terminé quand au arrive au Lac de Saint-Grat.



Heureusement qu'ici la prof ne nous incite pas à manger !



Elle n'a pas envie d'avoir des élèves shootés aux hallucinogènes.

Amanite tue-mouches

Et nous voici bientôt au Pont du Countet, point de départ obligé des excursions en haute montagne,



qui marque aussi l'entrée du Parc National, bien délimité par ses hexagones verts.



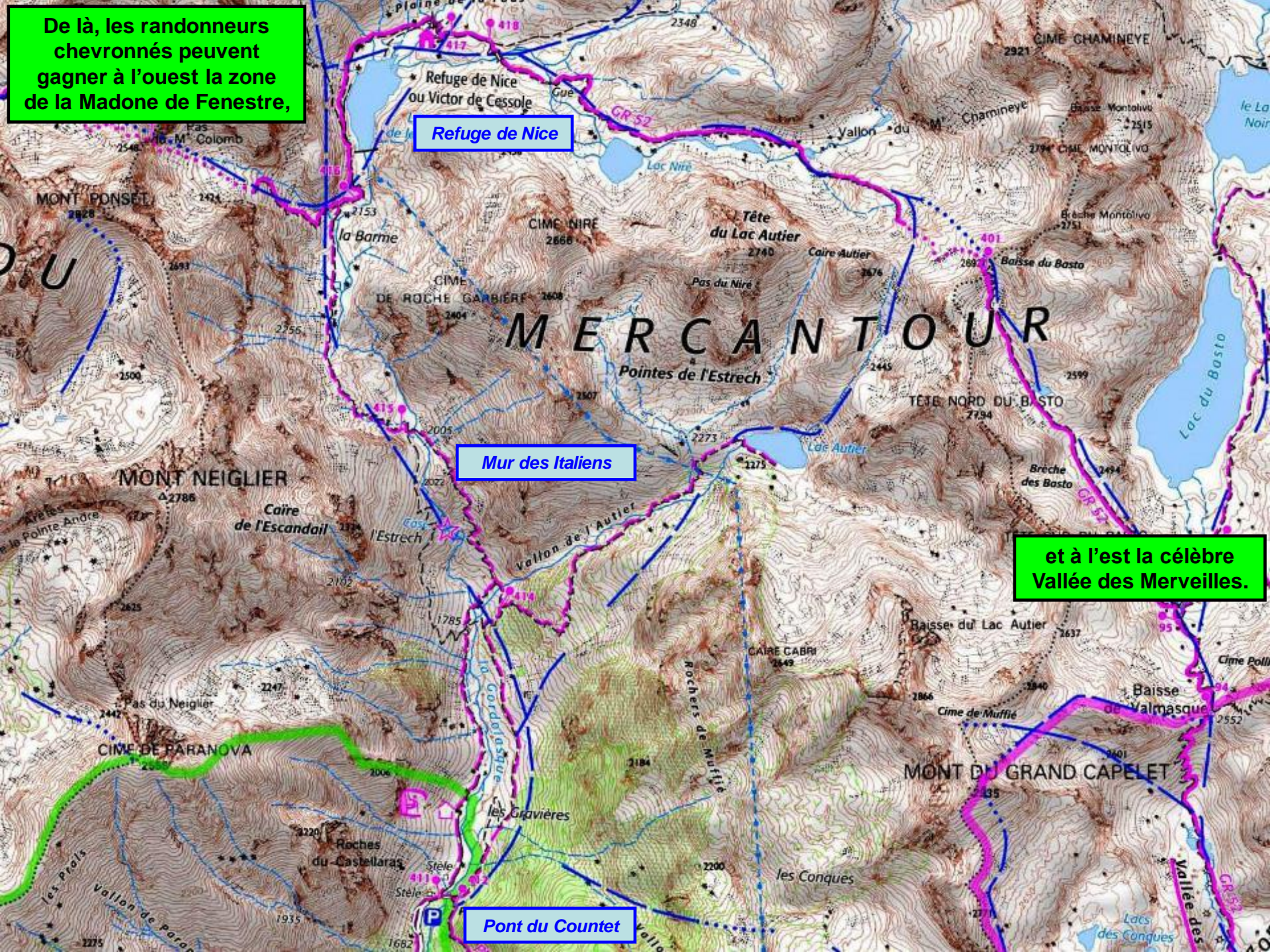
De là, les randonneurs chevronnés peuvent gagner à l'ouest la zone de la Madone de Fenestre,

Refuge de Nice

Mur des Italiens

Pont du Countet

et à l'est la célèbre Vallée des Merveilles.





On pénètre ici dans un monde dominé par la pierre,

et par l'eau vive.



Photo Danièle

Nous arrivons près de l'étonnante cabane de bergers,



Photo Internet



qui nous rappelle le Castel-Meur
de Plougrescant (Côtes d'Armor).

Cabane Belle et Sébastien



En hommage à Cécile Aubry, réalisatrice
Dévoilée le 26/07/2014 par Medhi, son fils, Sébastien dans la série de 1965



C'est seulement depuis 2014 qu'on connaît son usage cinématographique de 1964. On l'appelle maintenant le *Refuge du Grand Baou*.


Par contre, il n'y a aucune trace de la présence de Goldorak dans la Gordolasque.



Le cadre devient de plus en plus minéral au fur et à mesure de la montée,



mais l'eau reste bien présente, avec les cascadelles qui dévalent du mur des Italiens.



A la pause méridienne, nous dégustons nos provisions, aucun panier-repas n'étant fourni par la cantine de l'école.

Photo Catherine



Epilobe en épis

Photo Catherine

Puis on traverse le torrent pour accéder à la rive gauche,

Mur des Italiens

Photo 2014



comme on l'avait fait il y a 8 ans avec une autre classe de Troisième B pour s'élever au mur des Italiens.



Photos 2014



Ce fut un dur franchissement de verrou glaciaire avec 210 mètres de dénivelé sur 450 mètres à vol d'oiseau, sous la conduite de Mr. Michel, le prof de maths.



Tout ça pour ne voir que des ruines !

Puis il fallut descendre avec précaution les lacets caillouteux, le marcheur trop pressé risquant de repartir plus vite s'il devait revenir en hélicoptère de la Protection civile.



Cime Niré
(2666 m)

Pointe de l'Estrech
(2500 m)

Tête du Lac Autier
(2740 m)



Sorbier des oiseleurs



On jette un dernier regard vers
les sommets décharnés qui
semblent fermer la vallée,

avant de retrouver un
décor plus souriant.

Photo Catherine

Finalemnt, on atteint notre objectif terminal, l'accueillant Relais des Merveilles.

Photo Internet





Et comme les élèves de quatrième ont bien marché, Mme Monique, leur professeur, les autorise à faire des exercices de mémoire.

Photos Monique



Il ne reste plus qu'à passer 2 heures dans les bus pour rentrer à Menton, après ces premiers travaux pratiques de 2022-2023.



Colluccini

Randonneurs du Pays Mentonnais



A bientôt ...



Réalisation *ff*

